

**земля продается в Orba, Alicante**  
**80.000€**



GOBIERNO DE ESPAÑA MINISTERIO DE ECONOMÍA Y HACIENDA SECRETARÍA GENERAL DE ECONOMÍA Y FISCALIDAD DIRECCIÓN GENERAL DEL CATASTRO Servicio de Información del Catastro

**CONSULTA DESCRIPTIVA Y GRÁFICA DE DATOS CATASTRALES BIENES INMUEBLES DE NATURALEZA URBANA**  
 Municipio de ORBA Provincia de ALICANTE

REFERENCIA CATASTRAL DEL INMUEBLE  
 5964608YH5956N0001ZU

INFORMACIÓN GRÁFICA. E: 1/500

**DATOS DEL INMUEBLE**  
 LOCALIDAD: CL. FRONTO EL 19 Sueto  
 MUNICIPIO: 03792 ORBA (ALICANTE)  
 TIPO DE SUELO: Suelos sin edificar, obras de urbanización y jardinería  
 USO DESTINADO: SUELO SIN EDIFICAR  
 COEFICIENTE DE PARTICIPACIÓN: = SUPERFICIE CONSTRUIDA (m<sup>2</sup>): =



**DATOS DE LA FINCA A LA QUE PERTENECE EL INMUEBLE**  
 LOCALIDAD: CL. FRONTO EL 19  
 MUNICIPIO: ORBA (ALICANTE)  
 SUPERFICIE CONSTRUIDA (m<sup>2</sup>): 0 SUPERFICIE TOTAL (m<sup>2</sup>): 1.000 TIPO DE FINCA: Suelo sin edificar



Este documento no es una certificación catastral, pero sus datos pueden ser verificados a través del Acceso a datos catastrales no protegidos de la BEC.  
 Junio, 10 de Noviembre de 2011



750,000 Contorno UTM en metros  
 Límite de Parcela  
 Límite de Construcción  
 Montaña y agua  
 Límite zona verde  
 Hidrografía



Urban plot of 860 m2 in the urbanization of Orbeta, Orba (Alicante ) Costa Blanca. On this plot is possible to build a house on two floors. The plot has great views of the village , the mountains and the valley , and faces south west so has sun almost all day. From the plot you can walk to Orba that offers all amenities.

 0 спальни  
 Near Beach

 0 ванные комнаты  
 newly built

 860m<sup>2</sup> Размер участка  
 close to all amenities