

Land for sale in Orba, Alicante

80,000€



GOBIERNO DE ESPAÑA MINISTERIO DE ECONOMÍA Y HACIENDA SECRETARÍA GENERAL DE ENERGÍA, INDUSTRIA Y PRECIOS SECRETARÍA GENERAL DE INGENIERÍA Y CARRETERA DIRECCIÓN GENERAL DEL CATASTRO Servicio de Vivienda del Catastro

CONSULTA DESCRIPTIVA Y GRÁFICA DE DATOS CATASTRALES BIENES INMUEBLES DE NATURALEZA URBANA

Municipio de ORBA Provincia de ALICANTE

INFORMACIÓN GRÁFICA. E: 1/500

REFERENCIA CATASTRAL DEL INMUEBLE
5964608YH5956N0001ZU

DATOS DEL INMUEBLE

UBICACIÓN:
CL. FRONTO EL 19 Sueto
03792 ORBA (ALICANTE)

USO LOCAL FINANCIAL:
Suelos sin edificar, obras de urbanización y jardinería

REGISTRO DE PARTICIPACIÓN:
SUPERFICIE CONSTRUIDA (m²):

DATOS DE LA FINCA A LA QUE PERTENECE EL INMUEBLE

UBICACIÓN:
CL. FRONTO EL 19
ORBA (ALICANTE)

INDICADOR DE CONSTRUCCIÓN:
0 1.000 Sueto sin edificar



Este documento no es una certificación catastral, pero sus datos pueden ser verificados a través del 'Acceso a datos catastrales no protegidos' de la SGC.



Jueves, 10 de Noviembre de 2011



750,000 Contorno UTM en metros.
Límite de Matricula
Límite de Parcela
Límite de Construcción
Módulo y área
Límite zona verde
Hidrografía



Urban plot of 860 m² in the urbanization of Orbeta, Orba (Alicante) Costa Blanca. On this plot is possible to build a house on two floors. The plot has great views of the village , the mountains and the valley , and faces south west so has sun almost all day. From the plot you can walk to Orba that offers all amenities.

 0 bedrooms
 Near Beach

 0 bathrooms
 newly built

 860m² Plot size
 close to all amenities