

Land til salgs i Armilla, Granada

577.600€



Sede Electrónica del Catastro

Consulta y certificación de Bien Inmueble

[Volver](#)

CARTOGRAFÍA

CONSULTA DESCRIPTIVA Y GRÁFICA

IMPRIMIR DATOS

VISOR 3D


DATOS DESCRIPTIVOS DEL INMUEBLE


Referencia catastral	4717703VG4141E0001UU
Localización	CL CAMELIA 17 Suelo 18100 ARMILLA (GRANADA)
Clase	Urbano
Uso principal	Suelo sin edif.


PARCELA CATASTRAL

Localización	CL CAMELIA 17 ARMILLA (GRANADA)
Superficie gráfica	1.216 m ²

¿Cómo se pueden obtener datos protegidos (titularidad y valor catastral) de los inmuebles y certificarlos?



 0 soverom
 Light

 0 bad
 Water

 1.216m² Tomtestørrelse



Eiendom som markedsføres av CENTRAL INMOBILIARIA COLIA & CIRIANNI

www.spainpropertyportal.com/no/