

Land til salg i Orba, Alicante

80.000€



GOBIERNO DE ESPAÑA MINISTERIO DE ECONOMÍA Y HACIENDA SECRETARÍA GENERAL DE ADMINISTRACIÓN DIRECCIÓN GENERAL DEL CATASTRO Servicio de Información del Catastro

CONSULTA DESCRIPTIVA Y GRÁFICA DE DATOS CATASTRALES BIENES INMUEBLES DE NATURALEZA URBANA Municipio de ORBA Provincia de ALICANTE

REFERENCIA CATASTRAL DEL INMUEBLE 5964608YH5956N0001ZU

INFORMACIÓN GRÁFICA E: 1/500

DATOS DEL INMUEBLE

UBICACIÓN: CL FRONTO EL 19 Suelo 03792 ORBA (ALICANTE)

USO LOCAL FINANCIA: Suelos sin edificar, obras de urbanización y jardinería USO CONSTRUCCIÓN

COEFICIENTE DE PARTICIPACIÓN: SUPERFICIE CONSTRUIDA (m²):

DATOS DE LA FINCA A LA QUE PERTENECE EL INMUEBLE

UBICACIÓN: CL FRONTO EL 19 ORBA (ALICANTE)

INDICADOR CONSTRUCCIÓN: 0 1.000 1.000 Suelo sin edificar


Este documento no es una certificación catastral, pero sus datos pueden ser verificados a través del 'Acceso a datos catastrales no protegidos' de la SGC.


Jueves, 10 de Noviembre de 2011


750,000 Contorno UTM en metros
 Límite de Manzana
 Límite de Parcela
 Límite de Construcción
 Manzano y arbol
 Límite zona verde
 Hidrografía



Urban plot of 860 m² in the urbanization of Orbeta, Orba (Alicante) Costa Blanca. On this plot is possible to build a house on two floors. The plot has great views of the village , the mountains and the valley , and faces south west so has sun almost all day. From the plot you can walk to Orba that offers all amenities.

 0 soverom
 Near Beach

 0 bad
 newly built

 860m² Tomtestørrelse
 close to all amenities