

## Land Te koop in Armilla, Granada

577.600€



Sede Electrónica del Catastro

Consulta y certificación de Bien Inmueble

[Volver](#)

CARTOGRAFÍA

CONSULTA DESCRIPTIVA Y GRÁFICA

IMPRIMIR DATOS

VISOR 3D

**DATOS DESCRIPTIVOS DEL INMUEBLE**



Referencia catastral	4717703VG4141E0001UU
Localización	CL CAMELIA 17 Suelo 18100 ARMILLA (GRANADA)
Clase	Urbano
Uso principal	Suelo sin edif.



**PARCELA CATASTRAL**


Localización	CL CAMELIA 17 ARMILLA (GRANADA)
Superficie gráfica	1.216 m <sup>2</sup>

¿Cómo se pueden obtener datos protegidos (titularidad y valor catastral) de los inmuebles y certificarlos?



 0 slaapkamers  
 Light

 0 badkamers  
 Water

 1.216m<sup>2</sup> Perceelgrootte



Onroerend goed op de markt gebracht door CENTRAL INMOBILIARIA COLIA & CIRIANNI