

Terrain à vendre dans Armilla, Granada

778.050€



Sede Electrónica del Catastro

Consulta y certificación de Bien Inmueble

CARTOGRAFÍA
CONSULTA DESCRIPTIVA Y GRÁFICA
IMPRIMIR DATOS
VISOR 3D

DATOS DESCRIPTIVOS DEL INMUEBLE



Referencia catastral	4316809VG4141E0001MU
Localización	CM CHURRIANA (DE) 66 Suelo 18100 ARMILLA (GRANADA)
Clase	Urbano
Uso principal	Suelo sin edif.



PARCELA CATASTRAL

Localización	CM CHURRIANA (DE) 66 ARMILLA (GRANADA)
Superficie gráfica	1.638 m ²

¿Cómo se pueden obtener datos protegidos (titularidad y valor catastral) de los inmuebles y certifica



 0 chambres
 Light

 0 salles de bains
 Water

 1.638m² Taille de la parcelle



Propriété commercialisée par CENTRAL INMOBILIARIA COLIA & CIRIANNI

www.spainpropertyportal.com/fr/