

## Terrain à vendre dans Armilla, Granada

577.600€



Sede Electrónica del Catastro

Consulta y certificación de Bien Inmueble


[Volver](#)


CARTOGRAFÍA	DATOS DESCRIPTIVOS DEL INMUEBLE
CONSULTA DESCRIPTIVA Y GRÁFICA	Referencia catastral 4717703VG4141E0001UU
IMPRIMIR DATOS	Localización CL CAMELIA 17 Suelo 18100 ARMILLA (GRANADA)
VISOR 3D	Clase Urbano
	Uso principal Suelo sin edif.


  

PARCELA CATASTRAL
Localización CL CAMELIA 17 ARMILLA (GRANADA)
Superficie gráfica 1.216 m <sup>2</sup>

¿Cómo se pueden obtener datos protegidos (titularidad y valor catastral) de los inmuebles y certificarlos?



 0 chambres  
 Light

 0 salles de bains  
 Water

 1.216m<sup>2</sup> Taille de la parcelle

