

Jord til salg i Armilla, Granada

778.050€



Sede Electrónica del Catastro

Consulta y certificación de Bien Inmueble

CARTOGRAFÍA
CONSULTA DESCRIPTIVA Y GRÁFICA
IMPRIMIR DATOS
VISOR 3D

DATOS DESCRIPTIVOS DEL INMUEBLE

Referencia catastral: 4316809VG4141E0001MU  

Localización: CM CHURRIANA (DE) 66 Suelo 18100 ARMILLA (GRANADA)

Clase: Urbano

Uso principal: Suelo sin edif.



PARCELA CATASTRAL



Localización: CM CHURRIANA (DE) 66 ARMILLA (GRANADA)

Superficie gráfica: 1.638 m²

¿Cómo se pueden obtener datos protegidos (titularidad y valor catastral) de los inmuebles y certifica



 0 soveværelser
 Light

 0 badeværelser
 Water

 1.638m² Grundstørrelse



Ejendom markedsført af CENTRAL INMOBILIARIA COLIA & CIRIANNI

www.spainpropertyportal.com/da/