

Jord til salg i Orba, Alicante

80.000€



CONSULTA DESCRIPTIVA Y GRAFICA DE DATOS CATASTRALES
BIENES INMUEBLES DE NATURALEZA URBANA
Municipio de ORBA Provincia de ALICANT

REFERENCIA CATASTRAL DEL INMUEBLE
5964608YH5956N0001ZU

DATOS DEL INMUEBLE

UBICACIÓN:
CL. FRONTO EL 19 Suilo
03792 ORBA (ALICANT)

USO URBAN PRINCIPAL:
Suelos sin edificar, obras de urbanización y jardinería

USO URBAN PRINCIPAL:
SUELOS SIN EDIFICAR

DATOS DE LA FINCA A LA QUE PERTENECE EL INMUEBLE

UBICACIÓN:
CL. FRONTO EL 19
ORBA (ALICANT)

NUMERO DE CONSTRUCCION: 0
NUMERO DE PLANTAS: 1.000
TIPO DE FINCA: Suelo sin edificar



INFORMACIÓN GRAFICA
E: 1/500



Este documento no es una certificación catastral, pero sus datos pueden ser verificados a través del 'Acceso a datos catastrales no protegidos' de la SECC.



Jueves, 10 de Noviembre de 2011



Urban plot of 860 m2 in the urbanization of Orbeta, Orba (Alicante) Costa Blanca. On this plot is possible to build a house on two floors. The plot has great views of the village , the mountains and the valley , and faces south west so has sun almost all day. From the plot you can walk to Orba that offers all amenities.

 0 soveværelser
 Near Beach

 0 badeværelser
 newly built

 860m² Grundstørrelse
 close to all amenities